

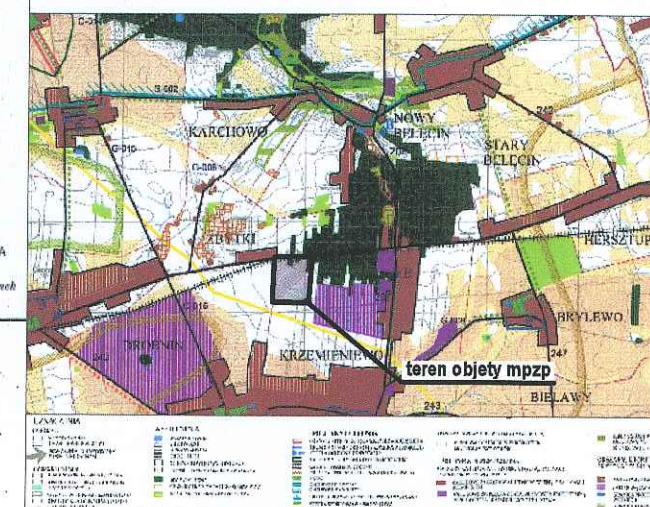
wieś: KRZEMIENIEWO
gmina: KRZEMIENIEWO
powiat: leszczyński
województwo: wielkopolskie

**MIEJSCOWY PLAN ZAGOSPODAROWANIA
PRZESTRZENNEGO w obrębie wsi KRZEMIENIEWO
dla wprowadzenia terenu usług,
obiektów produkcyjnych, składów i magazynów**

Z A Ł A C Z N I K N R 1
DO UCHWAŁY NR
RADY GMINY KRZEMIENIĘWO
z dnia






O G Ł O S Z E N I E
W DZIENNIKU URZĘDOWYM
WOJEWÓDZTWA WIELKOPOLSKIEGO
NR....., poz.
z dnia.....

**WYRYS ZE STUDIUM UWARUNKOWAŃ I KIERUNKÓW
ZAGOSPODAROWANIA PRZESTRZENNEGO GMINY KRZEMIENIEWO**



LEGENDA

OZNACZENIA LINIOWE

- | | |
|---|---|
|  | granice obszaru objętego planem miejscowym |
|  | linie rozgraniczające tereny o różnym przeznaczeniu - ustalone planem |
|  | linie postulowanej strefy rezerwy dla drogi krajowej |
|  | nieprzekraczalne linie zabudowy |
|  | linie podziału wewnętrznego - postulowane |

PRZEZNACZENIE TERENU

- | | |
|------------|---|
| U-P | tereny zabudowy usługowej
obiektów produkcyjnych,
składow i magazynów |
| ZP | tereny zieleni urządzonej
- izolacyjnej |
| ZL | tereny zieleni
- lasy |
| KDI | tereny komunikacji publicznej
- droga lokalna |
| KDd | tereny komunikacji publicznej
- droga dojazdowa |

ARCEKTURA URBANSTWA

BIURO PROJEKTOWE

MIEJSCOWY PLAN ZAGOSPODAROWANIA PRZESTRZENNEGO
w obrębie wsi KRZEMIENIEWO dla wprowadzenia terenu użytku
obiektów produkcyjnych, składów i magazynów

gmina: KRZEMIENIEWO	skala 1:2 000
---------------------	---------------

Projektant	mgr inż. arch. MARIA PIEROŻYŃSKA ul. de proj. w planowaniu przestrzennym nr ew. 6367	
Projektant	mgr inż. arch. MONIKA PIEROŻYŃSKA ul. de proj. w planowaniu przestrzennym Nr 2-461	
Asystent Projektanta	mgr HANNA CHUDAK	
Asystent Revisanta	lech. ELEONORA GAMBAŁ	